




Gemarkeerde wandelingen in de directe omgeving van Sy

In de buurt van Sy zijn door de lokale V.V.V. een negental gemarkeerde rondwandelingen uitgezet, variërend van 2,5 tot 11,0 km. In de directe nabijheid van de Tukhut bevinden zich een vijftal van die rondwandelingen. Hieronder vindt u een beschrijving van deze wandelingen. Er is ook een kaart waarop deze wandelingen staan ingetekend. Het bezit van deze kaart is niet perse nodig, alle routes zijn namelijk goed gemarkeerd. Deze kaart is o.a. verkrijgbaar bij café restaurant "a la Ferme" op zo'n 100m van de Tukhut. De kaart is niet echt geschikt als stafkaart maar geeft wèl een goed overzicht van de gemarkeerde wandelmogelijkheden. Wilt u toch liever een stafkaart gebruiken, dan dient u de NGI-kaart, nummer 49/5-6 (schaal 1 :25.000), te hebben. Deze kaart is overigens ook te koop in de Tukhut. Vraag erom bij de dienstdoend patron.

Tenslotte nog dit: Uw opmerkingen over en aanvullingen op deze routebeschrijvingen, kunt u via E-mail sturen naar info@tukhut.nl. Uw suggesties worden dan beoordeeld, en indien van toepassing, in de volgende versie van deze route-beschrijvingen verwerkt.

Alvast veel wandelplezier gewenst,
Dirk van den Oetelaar

Wandeling 1: Promenade de la Vierge

Afstand	: + 2,5 km
Markering	 blauwe ruit op witte ondergrond
Richting vanuit de Tukhut	: naar rechts
Plaats eerste markering vanuit de Tukhut	: elektriciteitspaal
Laagste punt	: 120m (Tukhut)
Hoogste punt	: 170m (Rue des Pinsons in Sy)
Totale stijging / daling	: 50m
Grootste stijging	: 50m
Schoenen	: minimaal 'A' tot 'AB' kwaliteit
Moeilijkheidsgradatie	: eenvoudig
Horeca	: in Sy, in de buurt van het begin en eindpunt, onderweg is er niets.

Korte omschrijving

- Deze eenvoudige en korte wandeling brengt u via een (half)verhard pad langs de Ourthe naar een rots met een Mariabeeld erin. Deze rots heet de 'Vierge'.
- De wandeling is dus naar deze rots vernoemd.
- Via een pittoresk beekdal komt u vervolgens in een hoog gelegen stuk van het dorpje Sy uit.
- Over een verharde weg loopt u weer terug naar de Tukhut.



Wandeling 2: Promenade de Verlaine


Afstand	: + 5,0 km
Markering	 blauwe rechthoek op witte ondergrond
Richting vanuit de Tukhut	: naar links
Plaats eerste markering vanuit de Tukhut	: talud van de spoorbrug in Sy
Laagste punt	: 120m (Tukhut)
Hoogste punt	: 230m (Route de Herbet)
Totale stijging / daling	: 110m
Grootste stijging	: 110m
Schoenen	: minimaal 'A' tot 'AB' kwaliteit
Moelijkheidsgradatie	: eenvoudig
Horeca	: in Sy, in de buurt van het begin- en eindpunt. Onderweg in Verlaine.

Korte omschrijving

- Deze wandeling brengt u naar Verlaine, het zusterdorpje van Sy aan de overkant van de Ourthe.
- U moet hiervoor een stijging van 50m maken. Het hoogste punt van deze wandeling ligt echter buiten dit dorpje, nog eens 60m hoger.
- Op de terugweg krijgt u een prachtig uitzicht op de rotsmassieven van Sy.
- De route zal iets meer verharde- dan onverharde wegen kennen.
- In Verlaine kunt u eventueel pauzeren bij bistro-restaurant "la Comène". Deze gezellige uitspanning ligt echter niet direct op uw route. Wilt u er toch langs? Doe dan het volgende: Ga aan het einde van de Pahis dès Vès naar rechts (i.p.v. links). Houd bij een volgende Y-splitsing rechts aan. Neem vervolgens de eerste weg rechts. Dat is dan de Route de Sy. Na zo'n 25 m aan de linkerkant, ziet u het terras van deze uitspanning.



Wandeling 3: Promenade Croix de Curé

Afstand	: + 5,5 km
Markering	 groene ruit op witte ondergrond
Richting vanuit de Tukhut	: naar rechts
Plaats eerste markering vanuit de Tukhut	: elektriciteitspaal
Laagste punt	: 120m (Tukhut)
Hoogste punt	: 225m (in het bos boven Sy)
Totale stijging / daling	: 125m
Grootste stijging	: 105m
Schoenen	: minimaal 'B' tot 'BC' kwaliteit
Moeilijkheidsgradatie	: normaal
Horeca	: in Sy, in de buurt van het begin- en eindpunt. Onderweg is er niets.

Korte omschrijving

- Via een mooi pad langs de Ourthe, waarbij u twee rots massieven aandoet, gaat u via een diep ingesleten bospad naar Hamoir-Lassus. Deze nederzetting heeft overigens meer letters in de naam dan inwoners, laat staan huizen.
- Verder stijgend bereikt u het hoogste punt van deze wandeling in de "Allée des Tilleuls". Dit is een hele mooie laan van lindebomen.
- Als u dan vervolgens weer wat daalt, komt u in het "bois de Pierreux" uit alwaar u het graf zult aantreffen van een priester (Curé). Op dit graf staat een kruis (croix) met een doodshoofd.
- Het verhaal achter dit graf kunt u via [deze link](#) lezen.
- Bij een ander kruis steekt u de weg over om af te dalen in een beekdal.
- Daaruit geklauterd en verder gestegen tot een volgende weg, gaat u even verder genieten van een prachtig uitzicht over de Ourthe-vallei.
- U daalt verder via een bos (weer met doorkijkjes op de vallei) en een heel steil paadje af naar Sy.



Wandeling 4: Promenade des Crêtes


Afstand	: + 5,5 km
Markering	 rode ruit op witte ondergrond
Richting vanuit de Tukhut	: naar links
Plaats eerste markering vanuit de Tukhut	: elektriciteitspaal, en voorbij hotel de la Gare, rechts bij routebordje.
Laagste punt	: 120m (Tukhut)
Hoogste punt	: 220m (in het bos boven de Ourthe)
Totale stijging / daling	: 100m
Grootste stijging	: 100m
Schoenen	: minimaal 'B' tot 'BC' kwaliteit
Moelijkheidsgradatie	: normaal (behoudens een steile klim van 60m)
Horeca	: in Sy, in de buurt van het begin- en eindpunt. Onderweg bij Ferme de Palogne.

Korte omschrijving

- U gaat onder de spoortunnel door en net voorbij het kapelletje van Sy, gaat u aan een steile klim van zo'n 60m beginnen.
- Deze klim brengt u dan wel bovenop het eerste deel van de Route de Crêtes. Uit het woord 'crêtes' kunt u wellicht het Nederlandse woord 'krijt' halen. 'Krijt' is dan weer een ander woord voor 'kalk'. En nu zijn we waar we zijn moeten, want u bevindt zich boven op een kalkmassief.
- De Ourthe heeft zich tussen Palogne en Sy middels een grote meander zo'n 100 meter diep de kalkbodem ingesleten. Het zal u dan ook niet verbazen dat u nu boven de klimrotsen van Sy langs loopt.
- Dit pad, hoog boven de rivier, zorgt ervoor dat u van een paar hele mooie doorkijkjes over de Ourthevallei kunt genieten. Pas wel op dat u niet te dicht aan de rand gaat staan!!!!
- Na zo'n 3,5 km bent u al weer afgedaald tot in het dal van Logne en Palogne. U komt langs de "Ferme de Palogne". Hier is het goed toeven. Er is een gezellige taverne, een terras, een speeltuin, midgetgolf, voetbalveld, tennisvelden, een kanoverhuur en een mountainbikeverhuur.
- Bij deze "Ferme" is een voetgangersbrug die u over de Ourthe helpt. U gaat nu dezelfde route teruglopen maar dan aan de andere kant van de rivier en ook langs de oever.
- Op een zeker moment hebt u weer een prachtig zicht op de klimrotsen van Sy, gelegen aan de overkant van de Ourthe.
- Op de heenweg heeft u daarboven gelopen (hoog hè !!!).



Wandeling 5: Promenade des petits Lapins

Afstand	: + 11 km
Markering	 gele rechthoek op witte ondergrond
Richting vanuit de Tukhut	: naar rechts
Plaats eerste markering vanuit de Tukhut	: elektriciteitspaal
Laagste punt	: 120m (Tukhut)
Hoogste punt	: 270m (aux Croix, boven My)
Totale stijging / daling	: 250m
Grootste stijging	: 150m
Schoenen	: minimaal 'B' tot 'BC' kwaliteit
Moeilijkheidsgradatie	: normaal tot pittig
Horeca	: in Sy, in de buurt van het begin- en eindpunt. Onderweg in Vieuxville, en Pâlogne (na 7 en 9 km)

Korte omschrijving

- Deze wandeling voert u via het kerkhof van Sy het Ourthedal uit. U gaat door Sy verder omhoog.
- Buiten en boven Sy blijft u verder stijgen over de 'Vöye di so Hélin' tot u op het grondgebied van My bij (Aux Croix) het hoogste punt bereikt. U heeft dan zo'n 3 km praktisch continu geklommen.
- U daalt daarna via de Vöye de Tidje di vèye (wat dat ook mag betekenen) af richting Vieuxville.
- In dit piepkleine dorpje bevindt zich de oude vierkanthoeve 'Ferme Bouverie'. Het dient nu als een lokale VVV. en als museum voor de opgegraven voorwerpen uit het Château-Fort de Logne. Zeker het bekijken waard.
- Via Logne (waar u de eerder genoemde versterkte burcht kunt bezoeken) gaat u naar Palogne. U loopt daarbij door het pittoreske "Lembree-dal". Soms waan je je hier in Frankrijk.
- In Palogne kunt u bij Ferme de Palogne evt. een pauze inlassen. (voor een beschrijving van deze plaats, verwijs ik naar wandeling 4).
- Na deze pauze mag u weer gaan stijgen. U klimt daarbij het Ourthe-dal uit om er vervolgens hoog bovenlangs naar Sy terug te keren. Zie voor een beschrijving van dit deel van de route, wandeling 4 (Promenade des Crêtes).

Waarom deze wandeling overigens heet zoals die heet (Promenade des petits Lapins), is mij een groot raadsel. Wie het weet (of erachter komt) mag het zeggen.