



Fietsroute: Met een grote boog om Durbuy

Algemene informatie

Naam van de route:	Met een grote boog om Durbuy.
Opsteller:	Andreas Dijk.
Vertrekpunt:	Tukhut, Sy.
Aankomstpunt:	Tukhut, Sy.
Afstand:	63,5 km.
Moeilijkheidsgradatie:	licht // normaal // pittig // zwaar.
Hoogste punt van de route:	320 m (Pas-Bayard).
Laagste punt van de route:	120 m (Tukhut).
Aantal stijgmeters:	470 m.
Parkeren:	Tegenover de Tukhut; gratis parkeerterrein.
Horeca:	In elk geval in Sy, Petite Somme, Hotton, Wéris, Barvaux, Bomal en Palogne.
Inkopen:	In elk geval in Noiseux, Hotton, Barvaux en Bomal.
Bijzonderheden:	Landschappelijk mooie en afwisselende route met vergezichten, dolmens (hunebedden) en menhirs. Een groot deel van deze drie-provinciërit (Luik, Namen, Luxemburg) gaat door de gemeente Durbuy zonder in de plaats Durbuy te komen.
Datum opstellen:	Versie 1.0: 19 oktober 2014.



Menhirs d'Oppagne

centrum van de Hare Krishna-beweging gevestigd (Radhadesh; <http://www.radhadesh.com>).

Via Petite en Grande Enneille wordt Noiseux bereikt, waarna het over wat drukkere wegen door het Ourthedal via Deulin naar Hotton gaat. Een fietspad voert van Hotton richting Ny waarna het via Wénin verder gaat naar Pas-Bayard. Na een kort stukje drukkere weg wordt Wéris (Musée des Mégalithes; <http://www.weris-info.be/mega.html>) bereikt.

Inleiding

De route voert voor een belangrijk deel over autoluwe wegen door bos en tussen weilanden en akkers. Zodra de Ourthe is overgestoken begint het met een pittige klim. Nadien wisselen dalen en klimmen elkaar wat af. Enkele kilometers gaat het zelfs vlak door het Ourthedal.

Van Sy gaat het via Verlaine en Tohogne naar Longueville om vervolgens, via Oneux en Borlon, het plaatsje Petite Somme te bereiken. In het te bezichtigen kasteel van Petite Somme is een



Kasteel Petite Somme

De weg wordt vervolgd naar Barvaux waarbij al na korte tijd aan de linkerkant de beroemde Dolmen de Wéris kan worden bezocht. Van Barvaux gaat het langs de Ourthe naar Bomal en vervolgens over de wat drukker weg naar Logne en vervolgens via Palogne weer terug naar Sy.

Aard van de wegen

Het wegdek is hier en daar wat minder, maar over het algemeen in goede conditie. Ook op de niet-drukke wegen moet - zeker in de afdaling - goed worden opgelet.

Aanbevolen uitrusting

- * fiets met minimaal 21 versnellingen.
- * reparatieset en/of reserveband.
- * geschikte kleding.
- * kaarten van de omgeving.
- * drinken, eten, geld.

Routeaanduiding

Het is een zelf uitgestippelde route, die nergens als zodanig is gemarkeerd.

Kaarten

Te gebruiken zijn IGN/NGI-kaarten, schaal 1:50.000. Voor deze route zijn nodig:

- nr. 48 (Huy);
- nr. 49 (Spa);
- nr. 54 (Marche-en-Famenne)
- nr. 55 (Durbuy).

Overige

De route is door de samensteller gefietst en daarna beschreven. De bij de algemene informatie genoemde stijgmeters zijn op basis van kaartmateriaal bepaald. Deze fietsroute zou eigenlijk nog eens moeten worden nagefietst om eventuele foutjes op te sporen en verbeteringen aan te brengen. Het mooiste is als iemand dit traject eens wil fietsen met een GPS. Dan kan er direct een GPS-route van worden gemaakt.

Opmerkingen over en aanvullingen op deze route-beschrijving kunt u via het [Responsformulier](#) van de Tukhut website opsturen of per e-mail naar info@tukhut.nl. Uw suggesties worden dan beoordeeld, en indien van toepassing, in de volgende versie van deze route-beschrijving verwerkt.



Fietsroute

1. Met de rug naar de Tukhut staand linksaf, vóór spoortunnel rechts via loopbrug de Ourthe oversteken. Aan overkant links omhoog naar Verlaine (pittige klim).
2. In centrum Verlaine (Y-splitsing) linksaf en stijgende hoofdroute vervolgen.
3. Boven aan de klim (kruising met N831) rechtdoor naar Tohogne.
4. 1^e weg rechts richting Longueville.
5. Na klimmetje bij Y-splitsing links aanhouden.
6. Bij T-splitsing in Longueville links af en aan het eind rechtsaf (N814 richting Huy).
7. Na scherpe bocht naar rechts (bordje Huy 29 / Durbuy 7) linksaf richting Oneux.
8. Weg door Oneux vervolgen. In Borlon linksaf richting Durbuy (korte steile klim). Na klim rechtsaf (Ecole Communale).
9. Op kruising (linksaf Durbuy/Palenge, rechtsaf Huy/Chardenoux) rechtdoor.
10. In afdaling hoofdroute blijven volgen.



11. In Petite Somme rechtsaf en hoofdroute volgen.
12. N983 oversteken richting Enneille/Grandhan.
13. Bij kruising rechtdoor richting Enneille.
14. Bij kruising bij bushalte Carrefour linksaf (rechtdoor gaat naar Grande Enneille).



15. In Petite Enneille weg vervolgen.
16. In Grande Enneille links met de bocht mee richting Noiseux.
17. In Noiseux hoofdroute volgen tot voorrangskruising met N929; hier linksaf.
18. Bij Camping Pont de Deulin rechtsaf richting Hotton.
19. In begin van Fronville linksaf (Rue Lava) en bij Y-splitsing rechtsaf.
N.B. In Fronville kan ook de hoofdroute naar Hotton worden vervolgd.
20. In Monville einde weg linksaf.
21. Onder spoorbrug door en bij rotonde rechtsaf richting Hotton.
22. In Hotton bij brug rechtdoor richting Soy/Erezée.
23. Op rotonde 2^e afslag (Haie Notre Dame / fietsroute Hotton-Soy).
24. Bij kruising met asfaltweg schuin links (afdeling).
25. Bij T-splitsing in centrum Ny rechtsaf richting Oppagne
(Rue du Douyet - Route d'Oppagne).
26. Bij fietsknooppunt 68 (Les Megalithes) asfaltweg verlaten en rechtdoor gaan
richting knooppunt 66.
27. Einde verhard fietspad/kruising asfaltweg rechtsaf (links in het veld onder boom
Menhirs van Oppagne).
28. Aan einde klimmetje linksaf richting Wéris. Op voorrangskruising (Pas-Bayard)
linksaf N841 richting Wéris.



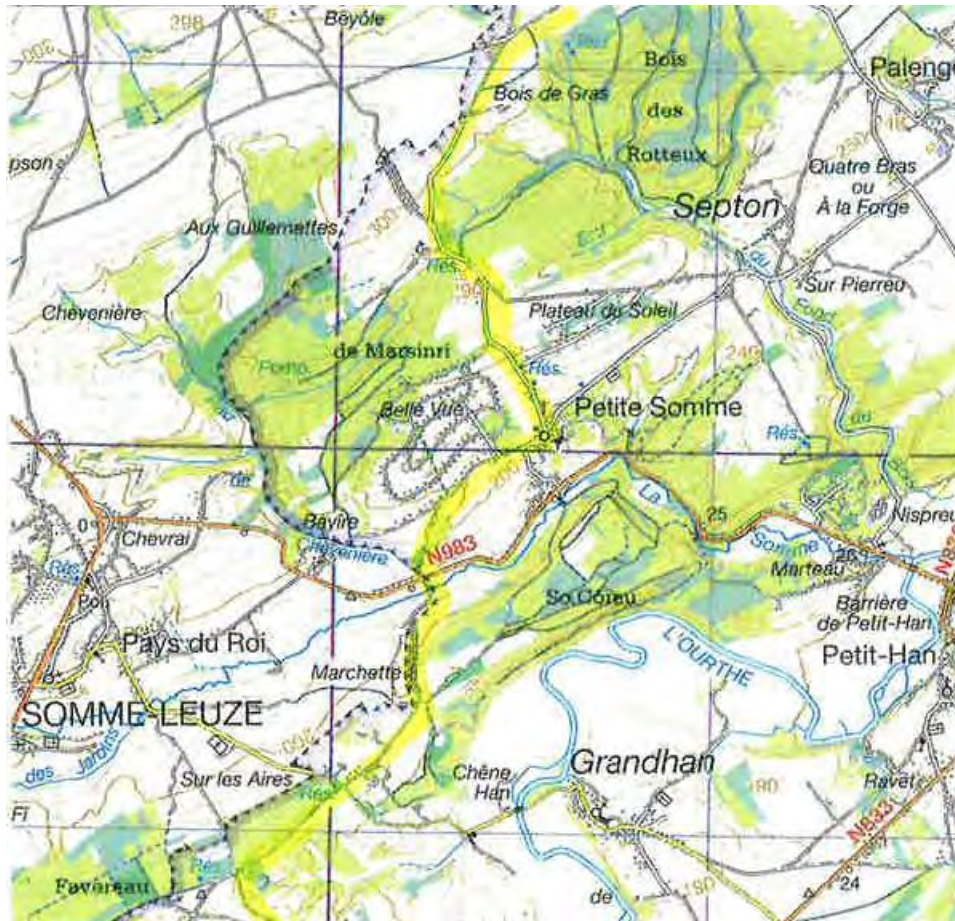
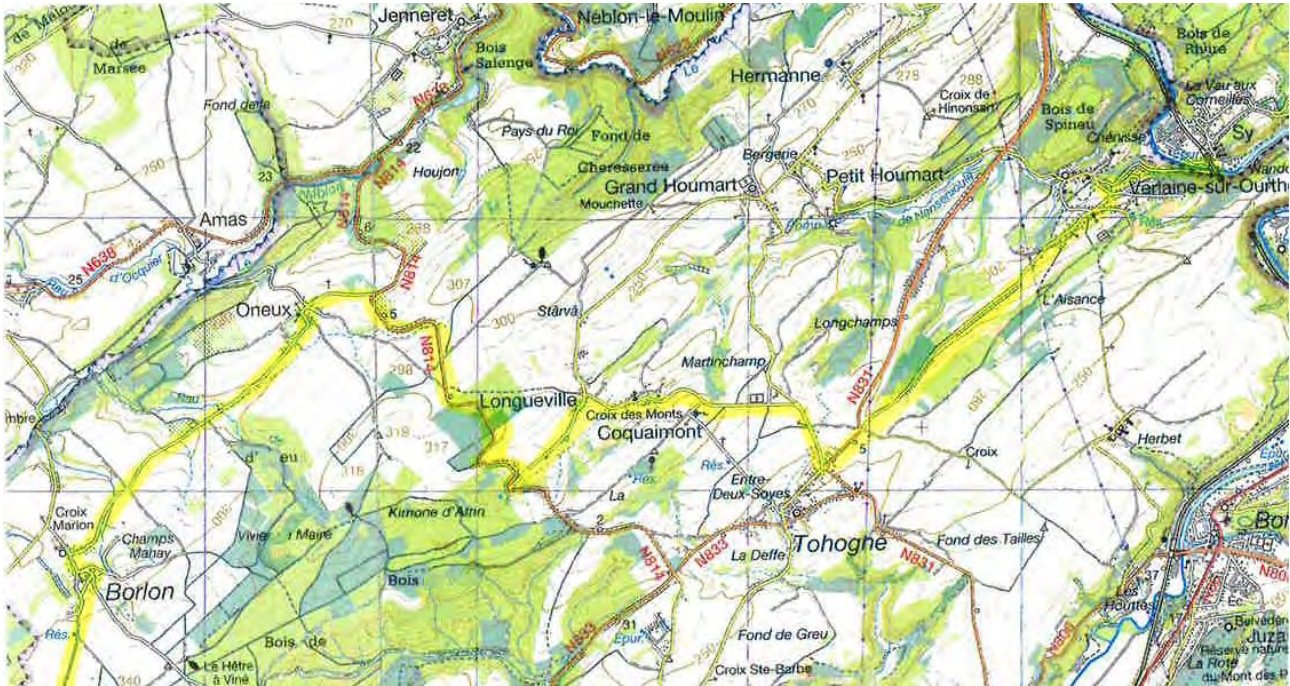
Dolmen van Wéris



29. T-splitsing rechtsaf richting Heyd/Wéris. In centrum Wéris linksaf richting Barvaux.
30. Net buiten Wéris aan de linkerkant van de weg Dolmen de Wéris.
31. Einde weg rechtsaf voorrangsweg op (N841).
32. In Barvaux spoor over en linksaf. Bij N86 linksaf (toutes directions), bij rotonde 1^e afslag rechts en Ourthe oversteken.
33. Na 200 m rechtsaf (Basse Commène; bordje met verwijzingen naar parkeerplaatsen Le Labyrinthe).
34. Voorbij sportvelden rechtdoor fietspad op.
35. In begin van Bomal rechtsaf fietspad onder spoorbrug en over camping.
36. Bij brug links omhoog en meteen rechtsaf brug over.
37. 1^e weg links (La Petite Batte) en op kruising bij brug linksaf brug over. Rue du Marché volgen.
38. Bij voorrangskruising met N86 linksaf.
39. Bij Vieuxville / Logne linksaf route naar Palogne volgen.
40. Bij Palogne Ourthe oversteken en fiets/voetpad stroomafwaarts richting Sy volgen.
41. Onder spoorbrug door en meteen links omhoog en Ourthe oversteken.
42. Einde pad linksaf (Rue de Luins). Na 200 m is Tukhut bereikt.

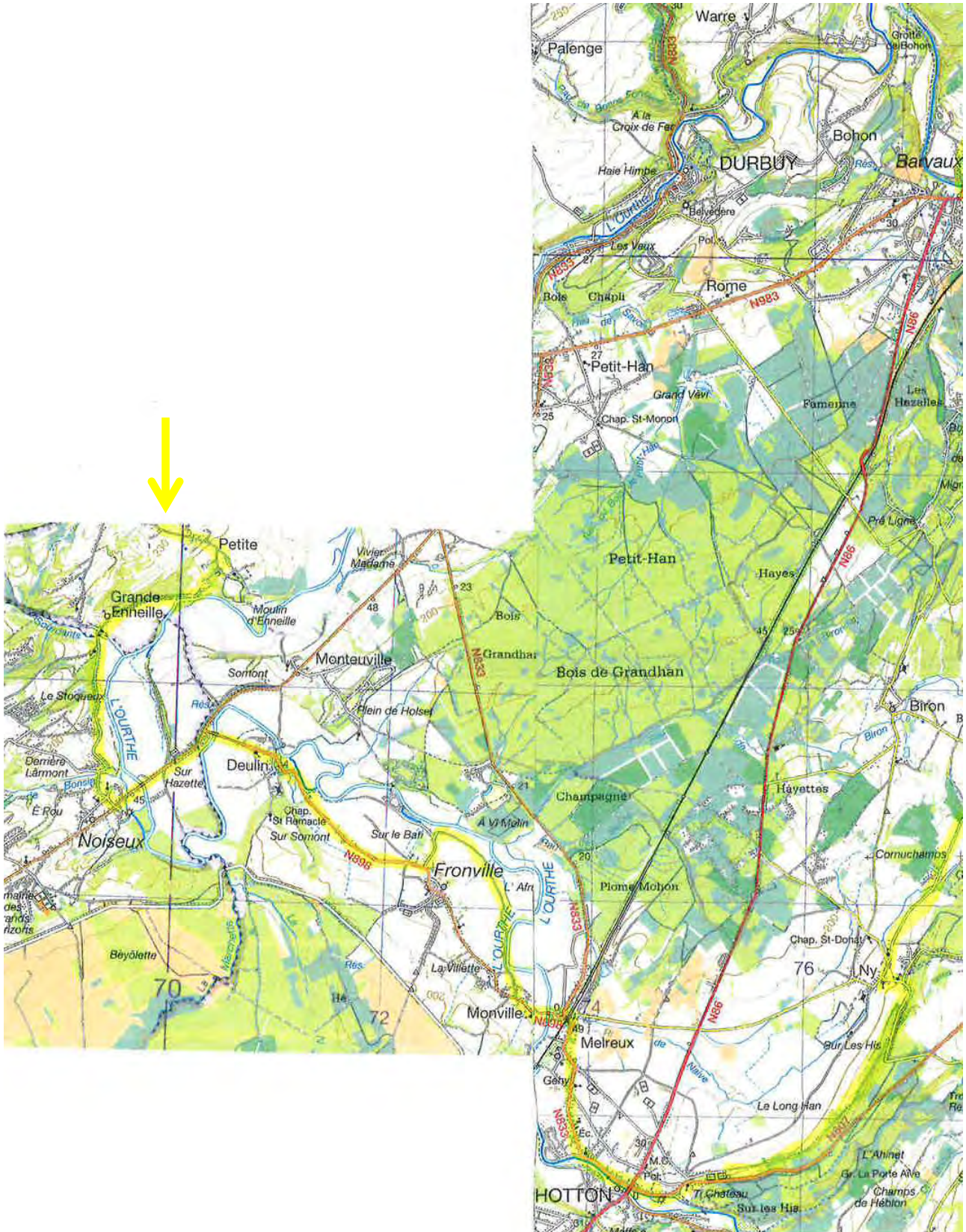


Bergwandelen
Alpinisme
Sportklimmen





Bergwandelen
Alpinisme
Sportklimmen





Bergwandelen
Alpinisme
Sportklimmen

