

**1** Vanaf de parking "pré Joris" (parking TEc Durbuy) langs het toeristisch pad naar Durbuy. Doorheen het centrum over de brug tot de kerk.

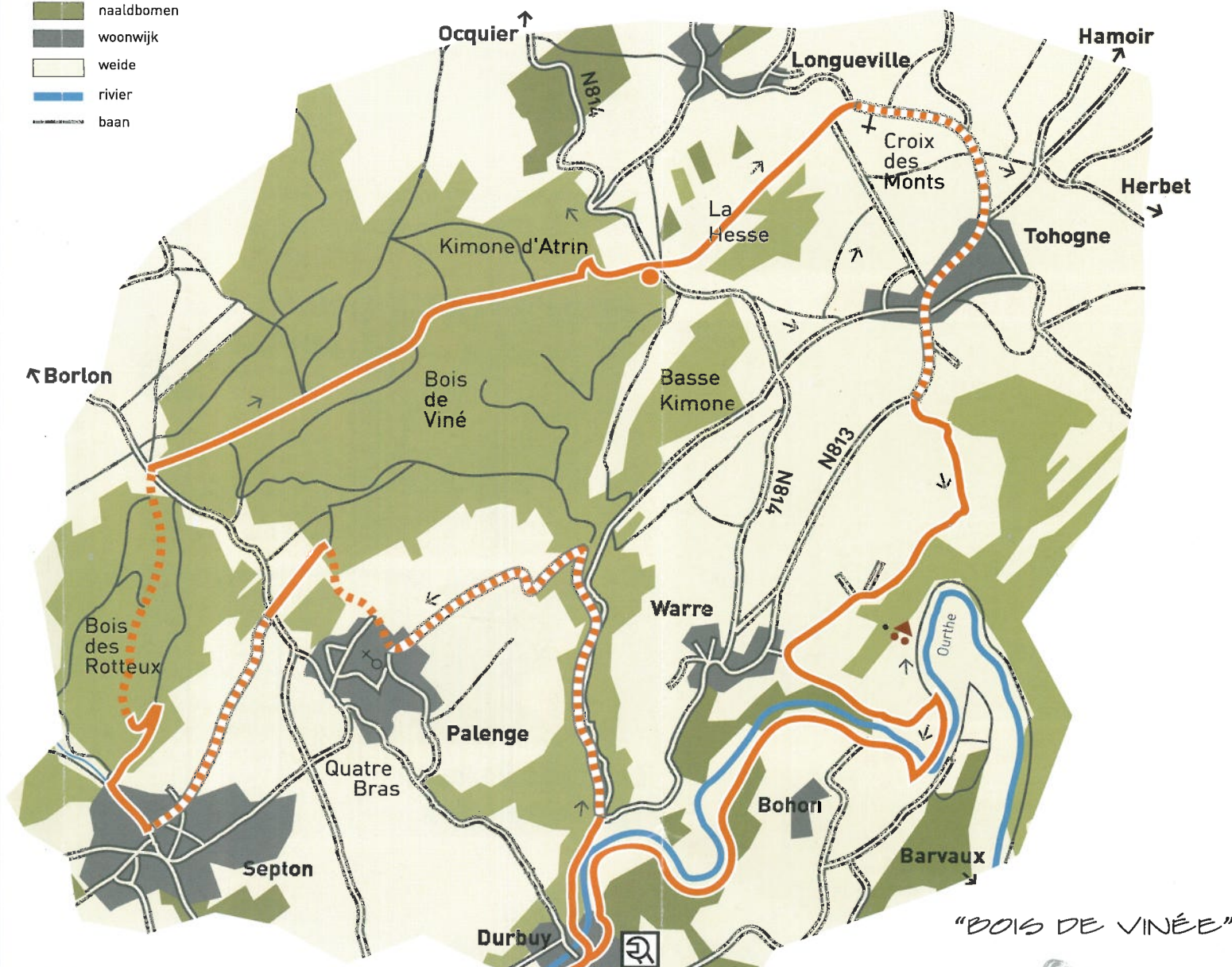
**2** Over de brug en langs de N833 richting Tohogne. Voorbij het gebouw "Le Vedeur" linksaf en langs een aardeweg het bos in langsheen een beek evenwijdig aan de baan.


**3** Langs een stijgende weg van 1,5 km bereikt u een asfaltweg die naar Palenge loopt. Aan de ingang van het dorp, rechtsaf naar omhoog. Fiets over de baan Borton-Durbuy, blijf links en daal naar Septon.

**4** Rechtsaf aan het kruispunt en langsheen de beek die u 300m verder over steekt. Darna het bos van Rotteux over een sterke weg. Na 2km bereikt u de baan Palenge - Borton ; daar volgt u de weg die het bos inloopt.


**5** Doorheen dit prachtige bos over 3km tot aan de N814 (VOORZICHTIG) die u oversteekt richting antenne "Belgacom" en Tohogne. Rechtdoor tot het einde van de weg en links van de antenne. Daar rechtsaf en langs een licht dalende weg tot aan de gemeenteschool en het dorp van Tohogne. Rechtsaf aan het kruispunt en naar de N833 ; rechtdoor over deze baan en 400m verder linksaf langs een weg vol stenen. 2 km verder bereikt u Warre ; fiets het dorp niet binnen maar ga linksaf lang een dalende weg richting camping. Rechtdoor voorbij de camping en langs een vrij modderige weg tot aan de Ourthe. Langs een betonweg aan uw rechterhand naar boven naar Durbuy en naar het vertrekpunt.

-  bladrijk
-  naaldbomen
-  woonwijk
-  weide
-  rivier
-  baan




 sterke helling of daling

 kerk

 landschap

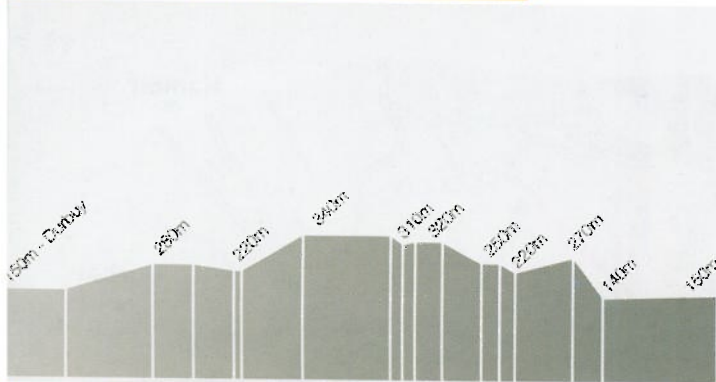
 Parking

 Intersection entre deux circuits.

 Dépannage



## Reliëf



## Ontdek onze fiets paden

### Circuit N° 1 LA DURBOYSE

14,8 Km / Durbuy - Barvaux

### Circuit N° 2 BOIS DE VINEE

25,4 Km / Durbuy - Barvaux

### Circuit N° 3 BOIS DE GRANDHAN

14,6 Km / Durbuy - Petithan - Grandhan

### Circuit N° 5 RONDE DES MEGALITHES

27,4 Km / Barvaux - Heyd - Wéris - Biron

## Synergic asbl

Concepteur et éditeur responsable  
Synergic asbl

Développement d'initiatives socio-économiques  
centrées autour du tourisme, des loisirs et du sport  
dans l'entité de DURBUY.

Infos en bestelling :

Hermanne, 25 - 6941 DURBUY  
e-mail: ash@synergic@hotmail.com

Bezoek ons:

<http://www.durbuy.be/synergic>



## Tecnische informaties

SPOEDGEVALLEN .....	112
POLITIE .....	101
ANTI GIFT CENTER .....	070 245 245
GEMEENTELIJKE DIENST VOOR TOERISME VAN DURBUY .....	086 21 98 01
HET TOERISME - HUIS .....	093 21 30 81
SI BARVAUX .....	086 21 11 85
SI GRANDHAN .....	096 21 43 06
SI DURBUY .....	086 21 33 17
SI BOMAL .....	086 21 24 84
TAXI .....	086 21 20 79
DEPANNAGE MOUNTAIN BIKE A.TASSIGNY - BARVAUX .....	086 21 27 08
HELICO .....	036 45 51 11

## Met de steun van

**40 ACTIVITES OUTDOOR**  
FORMULE "hotel+mountainbike"  
of/ou "kayak+mountainbike"  
Gratis folder / Dépliant gratuit :  
Tel 0032-86-212815  
[www.durbuyadventure.be](http://www.durbuyadventure.be)

**LOCATION - VERHUUR**  
**Réparation - Herstelling**

**SPECIALISTE VELO**  
**ANDRE TASSISNY**  
Ventes et réparations  
tous modèles.  
Location VTT et vélo  
avec siège enfant.  
Route de Marche, 89  
6940 Barvaux S/O  
Tél : 086 21 27 08 Fax : 086 38 96 57  
Fermé dimanche et lundi.  
Tva. 429 668 131

**VERHUUR MOUNTAINBIKE**  
"commencal"  
Lpm is gespecialiseerd in  
de organisatie van Adventure dagen  
voor alle leeftijden.  
[www.lpm.be](http://www.lpm.be)  
[www.lpmforkids.be](http://www.lpmforkids.be)  
[www.lpm-events.be](http://www.lpm-events.be)  
Rue du Comte d'Ursel, 51 • 6940 Durbuy  
Tél. 086/21 16 08 Fax 086/21 36 86  
e-mail [info@lpm.be](mailto:info@lpm.be) web [www.lpm.be](http://www.lpm.be)

©Synergic. Toute reproduction, même partielle, est strictement interdite. Design : www.studiobreakfast.be

Synergic asbl

# BOIS DE VINEE

"DURBUY MOUNTAINBIKE"



Het circuit, is een samevatting, van verschillende landschappen uit Durbuy. Natuurreservaat RNOB, de Mont des Pins is een grasgebied met 500 verschillende planten. Romense kerk van Tohogne.

## DURBUY - BARVAUX - DURBUY

→ 25,4 KM ⌚ 2u50 ↗ 340 M

25% route - 75% chemin



# 2